

PLANKARTA BLAD A

0 45 90 180 Meter SKALA 1:2000 (A1) 1:4000 (A3)

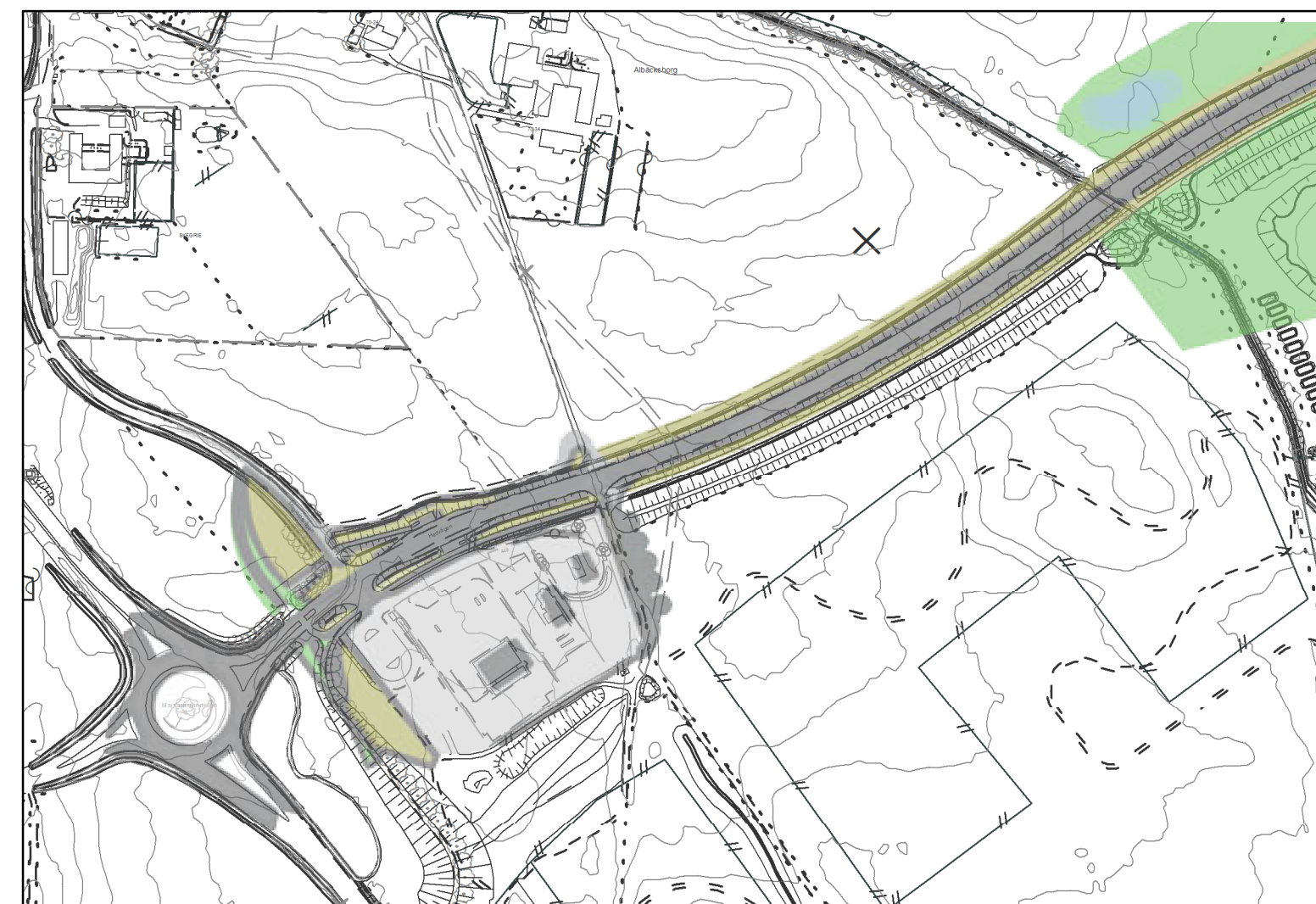


ILLUSTRATION BLAD A

SKALA 1:4000 (A1) 1:8000 (A3)

**PLANBESTÄMMELSER**

Följande gäller inom områden med nedanstående beteckningar. Endast angiven användning och utformning är tillåten. Där beteckning saknas gäller bestämmelsen inom all kvartersmark eller all allmän plats eller allt vattenområde på plankartan.

**GRÄNSLINJER**

- Planområdesgräns
- - - Användningsgräns
- · - · - Egenskapsgräns

**ANVÄNDNING AV ALLMÄN PLATS**

- GATA Gata
- VÄG Väg
- VÄG1 Genomfartsväg
- GCVÄG Gång- och cykelväg
- NATUR Natur

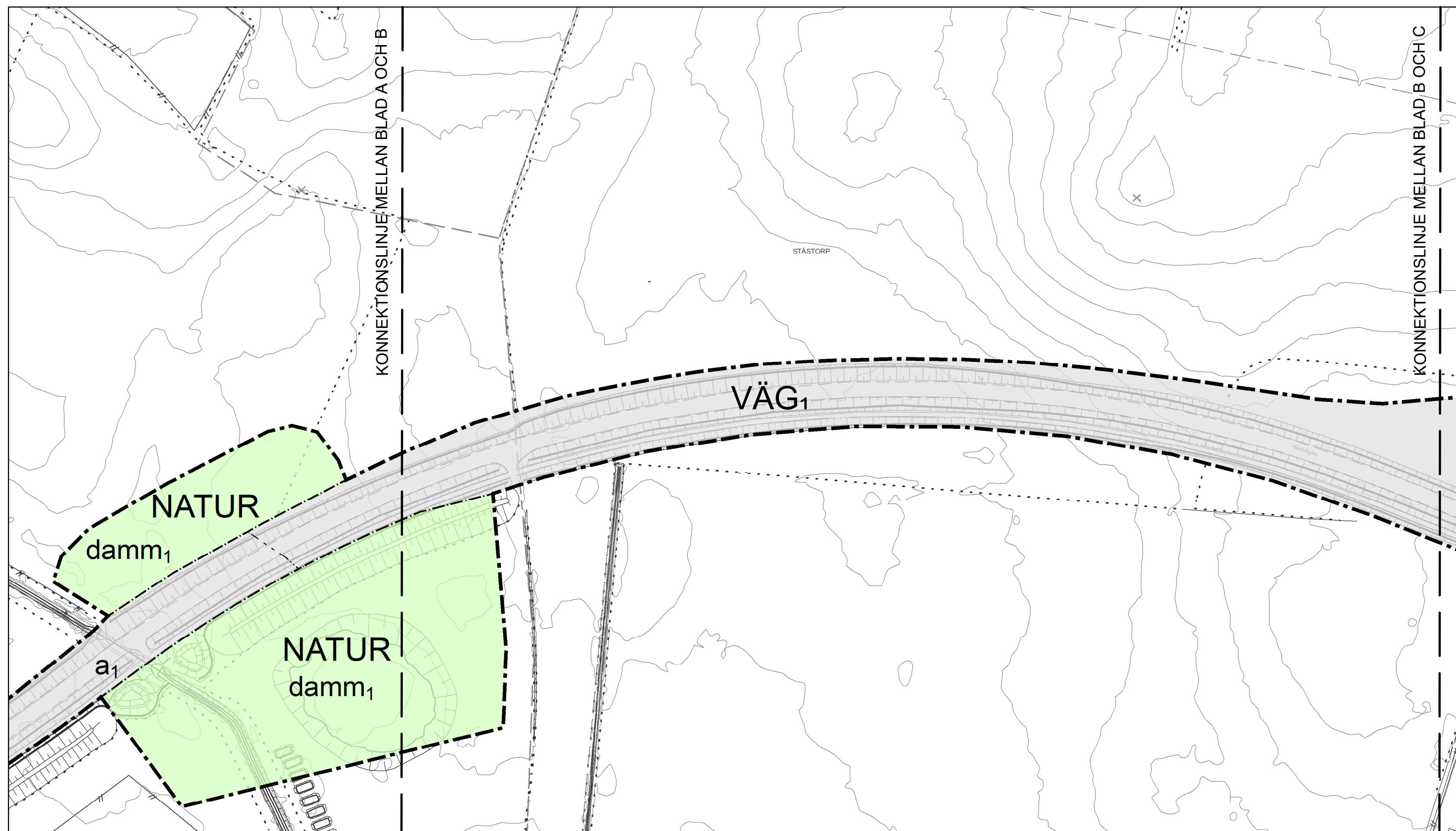
**EGENSKAPSBESTÄMMELSER FÖR ALLMÄN PLATS**

**Utformning av allmän plats**

- damm1 Damm för fördröjning och rening av dagvatten från vägområde
- bro1 Bro för väg
- bro2 Bro för gång- och cykel
- bro3 Bro för väg där fri höjd på minst 2,7 meter under bro ska råda.
- skydd1 Bullerskydd/vall med en höjd av angivet värde i meter mätt från närliggande vägbans nivå
- tunnel1 Gång- och cykeltunnel
- träd1 Trädet får endast fällas om det är sjukt eller utgör en säkerhetsrisk.
- plantering1 Plantering av träd
- dike1 Dagvattendike
- Upphävande av strandskydd Strandskyddet är upphävt.
- a1

**GENOMFÖRANDETID**

Genomförandetiden är 60 månader över hela planområdet och börjar gälla fr.o.m. laga kraft datum.



PLANKARTA BLAD B

0 45 90 180 Meter SKALA 1:2000 (A1) 1:4000 (A3)

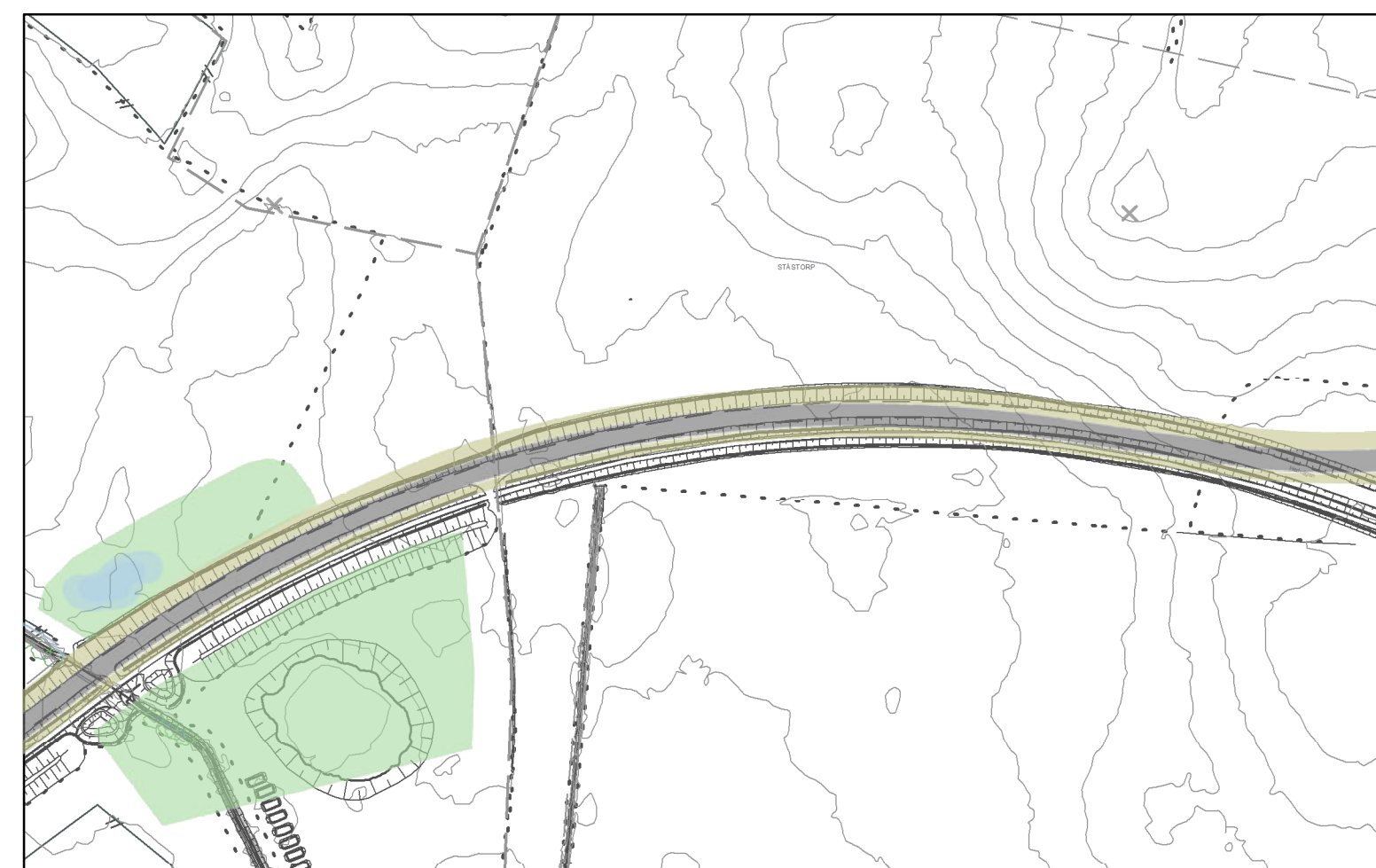
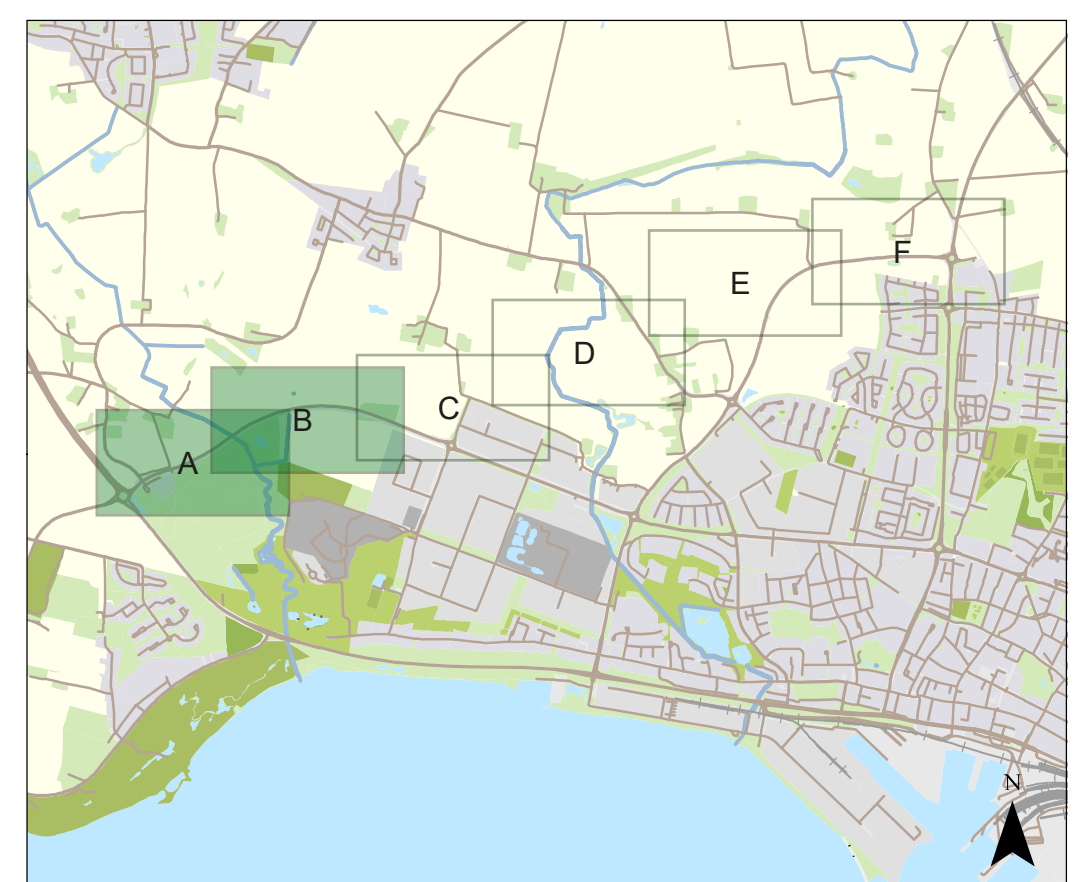


ILLUSTRATION BLAD B

SKALA 1:4000 (A1) 1:8000 (A3)



ORIENTERINGSKARTA

**BASKARTANS BETECKNINGAR**

- Kommungräns
- - - Traktgräns
- · - · - Kvartergräns
- - - Fastighetsgräns
- · - · - Planområdesgräns
- - - Användningsgräns
- · - · - Egenskapsgräns
- - - Administrativgräns
- - - Utställningsgräns
- - - Strandskydd
- · - · - Rättigheter och gemensamhetsanläggningar
- Körbana
- Cykelbana
- Gångbana
- Gång- och cykelbana
- Parkeringsplats
- Häck
- Plank/Staket/Stängsel
- Mur
- Stödmur
- Släntbetsning
- 0,5-50 m höjkkurva
- Dagvattenledning
- Spillvattenledning
- Vattenledning
- Råvattenledning
- Dräneringsledning
- Tryckledning
- Fjärrvärme
- Gasrör
- Dataledning
- Elledning
- TV- Kabel/TVledning
- Optoledning
- Teleledning
- Övrig ledning
- Gränspunkt
- Markhöjd
- × Barträd
- ⊗ Buske
- Lövtäd
- ⊗ Fontänning
- ⊗ Flaggstäng/Grindstolpe/Staketstolpe
- ⊗ Belysningsstolpe
- ⊗ Elanordning, Skåp
- Källa
- Brunn
- ⊗ Bostad
- ⊗ Övrig byggnad
- ⊗ Trappa
- ⊗ Skärmtak

Upprättad datum: 2023-04-14  
Koordinatsystem i plan: Sweref 99 13 30  
Koordinatsystem i höjd: RH2000

**SAMRÅDSHANDLING**

Utökad förfarande

Planhandlingar: Plankarta (denna handling) Illustration (denna handling) Planbeskrivning Miljökonsekvensbeskrivning Fastighetsförteckning Baskarta

Detaljplan för

Västervång 2:25 m.fl.



"Västra ringvägen"

Diarienummer: PL-2022-2

DP 290

Upprättad datum: 2023-05-04

Lina Jönsson  
Planarkitekt

Sandra Gustafsson  
Planchef